

Annexes

mise à jour du 31 décembre 2019

Servitudes d'utilité publique

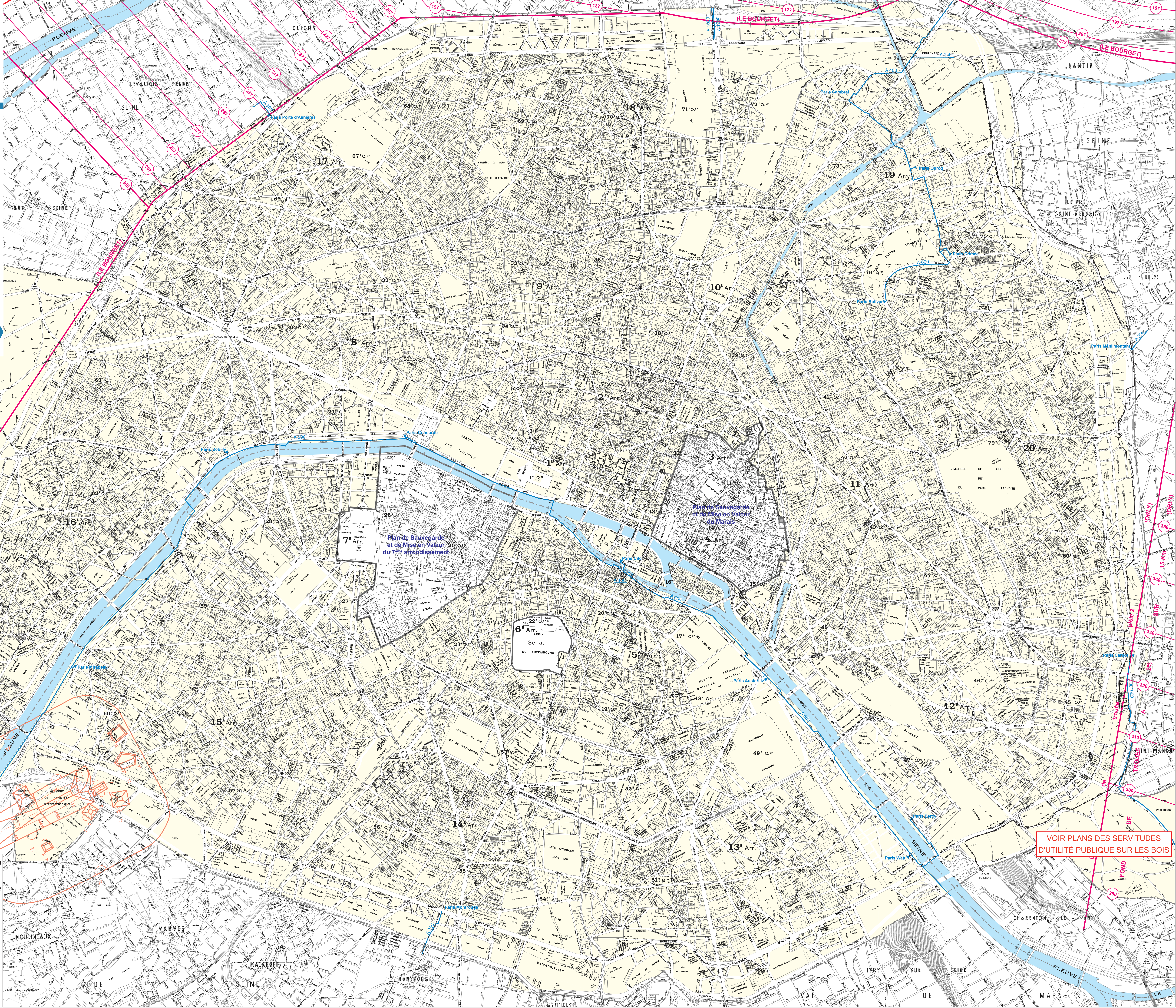
II. Utilisation de certaines ressources et équipements

Energie
Circulation aérienne










MAIRIE DE PARIS Urbanisme

VOIR PLANS DES SERVITUDES D'UTILITÉ PUBLIQUE SUR LES BOIS



VOIR PLANS DES SERVITUDES D'UTILITÉ PUBLIQUE SUR LES BOIS

-  SERVITUDES AÉRONAUTIQUES (cote d'altitude rattachée au nivellement général de la France)
-  Zone de dégagement de l'héliport reporté sur le plan à titre indicatif, mais ne constituant pas une servitude d'utilité publique (cote d'altitude rattachée au nivellement général de la France)
- SERVITUDES CONCERNANT LES OLÉODUCS
-  Réseau de l'oléoduc TRAPIL
-  Chambre à vannes de sectionnement
- SERVITUDES CONCERNANT LE GAZ DE FRANCE
-  Canalisation
-  Poste de détente
-  Poste de coupure