

Annexes

mise à jour du 7 février 2022

Servitudes d'utilité publique

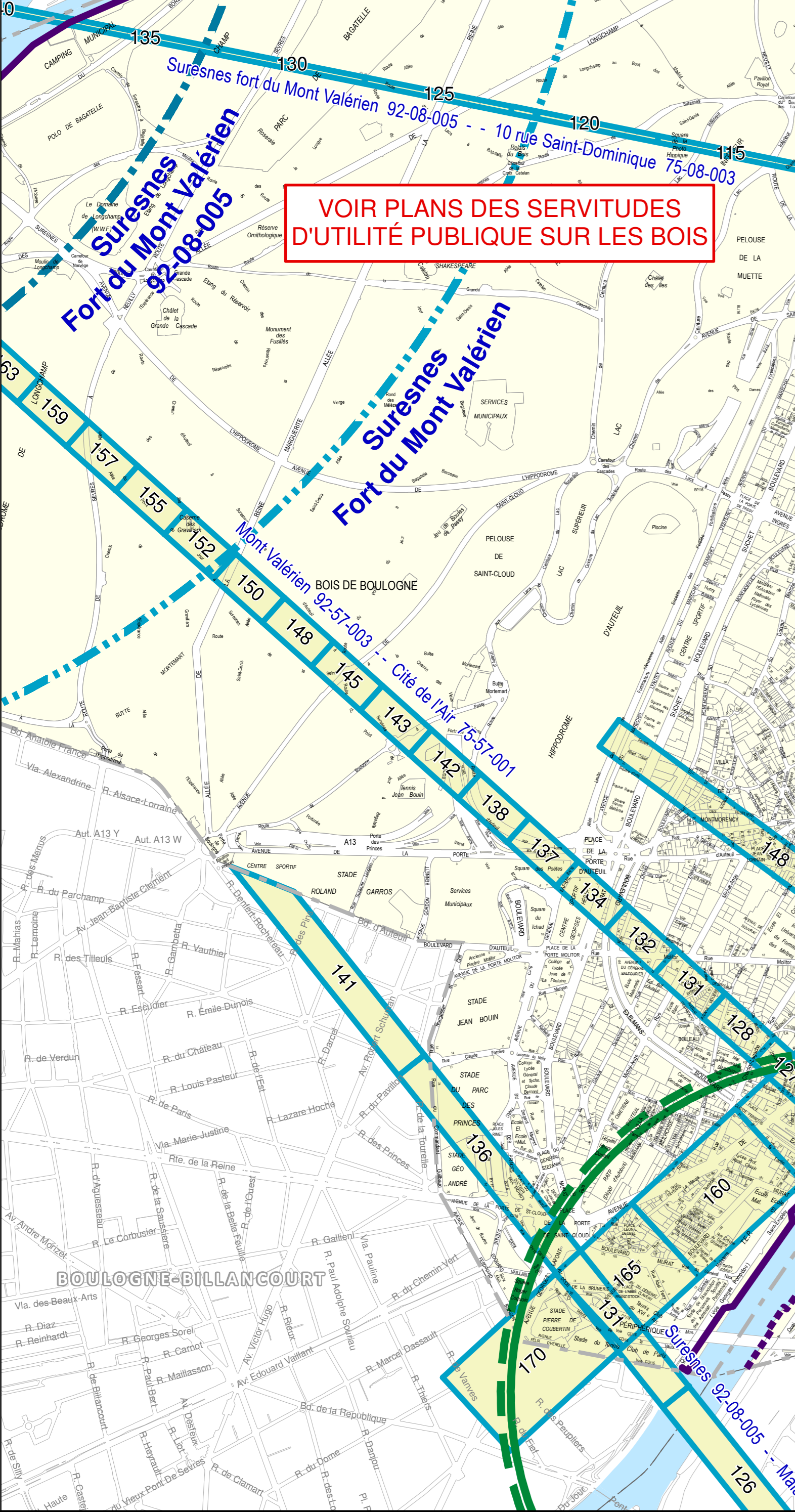
II. Utilisation de certaines ressources et équipements

Protection contre les obstacles et les perturbations électromagnétiques

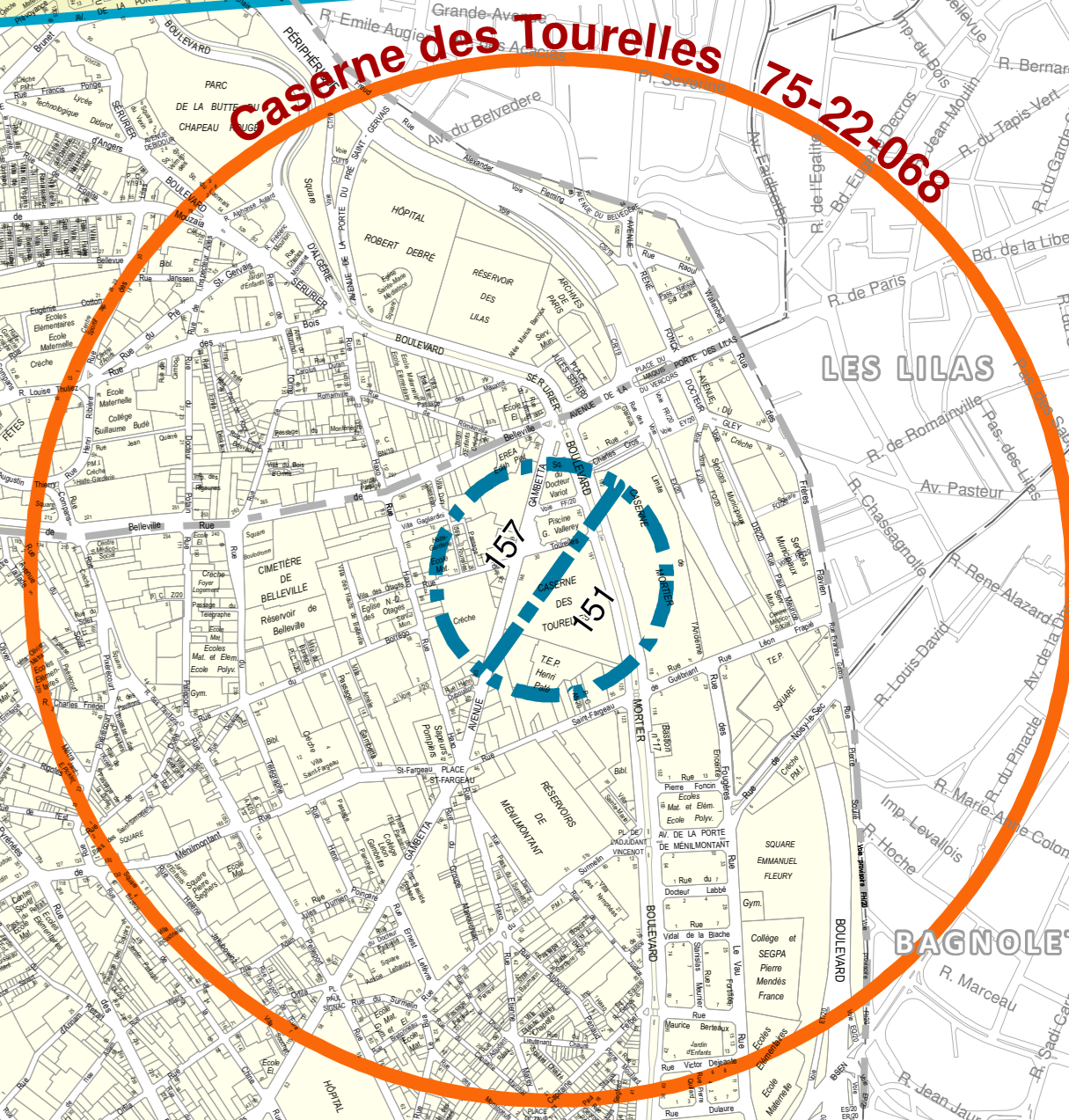
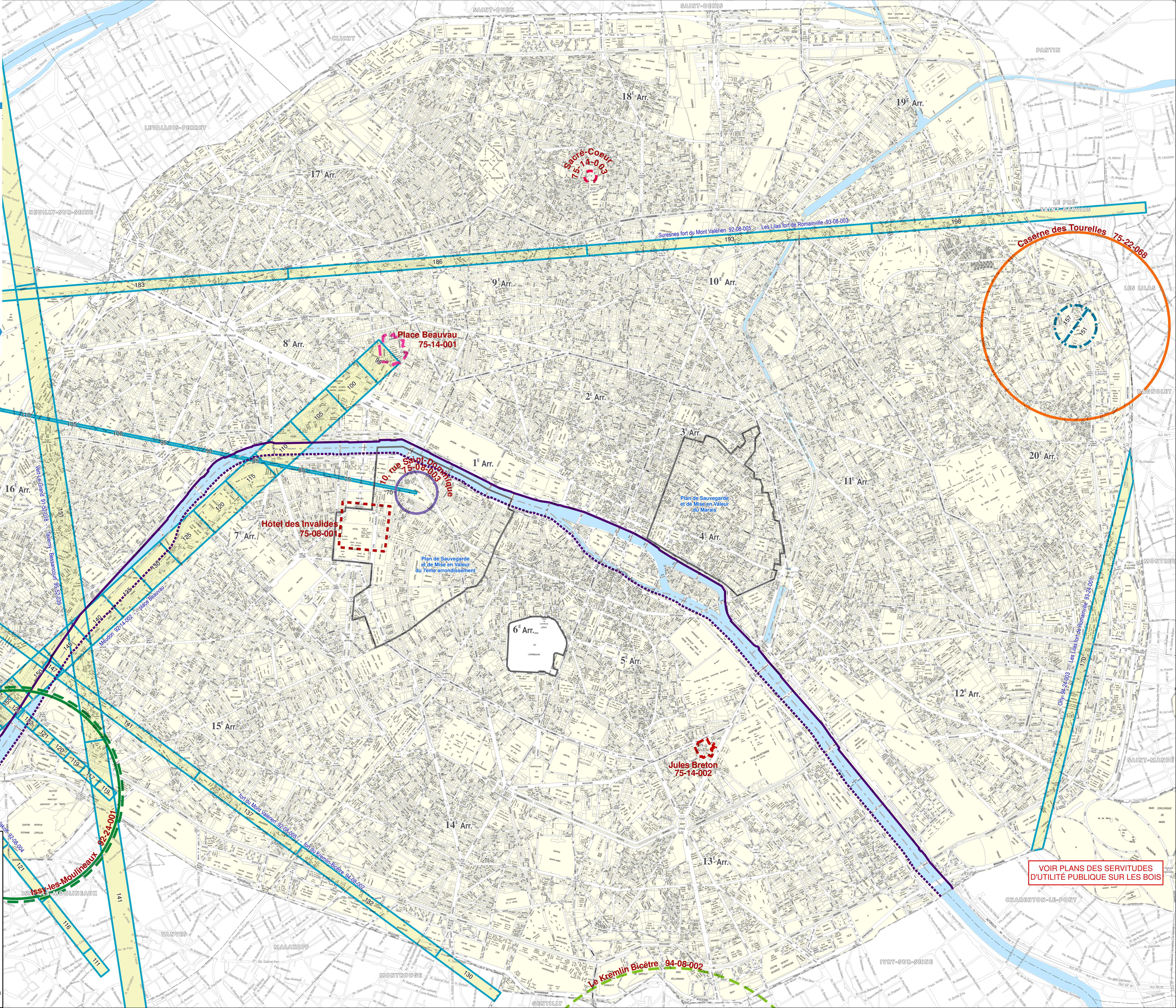
Cours d'eau



Mairie de Paris Urbanisme



VOIR PLANS DES SERVITUDES D'UTILITÉ PUBLIQUE SUR LES BOIS



VOIR PLANS DES SERVITUDES D'UTILITÉ PUBLIQUE SUR LES BOIS

| Servitudes de protection contre les obstacles | |
|--|---|
| | Zone spéciale de dégagement (faisceau) Altitude NGF du palier du faisceau Pour avoir le palier du faisceau suivant le nivellement orthométrique "Ville de Paris", retirer 0,33m |
| | Zone primaire de dégagement |
| | Zone secondaire de dégagement |
| Servitudes de protection contre les perturbations électromagnétiques | |
| | Zone de garde |
| | Zone de protection |
| Chaque couleur correspond à un centre radioélectrique | |
| Cours d'eau | |
| | Servitude de halage |
| | Servitude de marchepied |