

# Annexes

mise à jour du 12 octobre 2018

Servitudes d'utilité publique

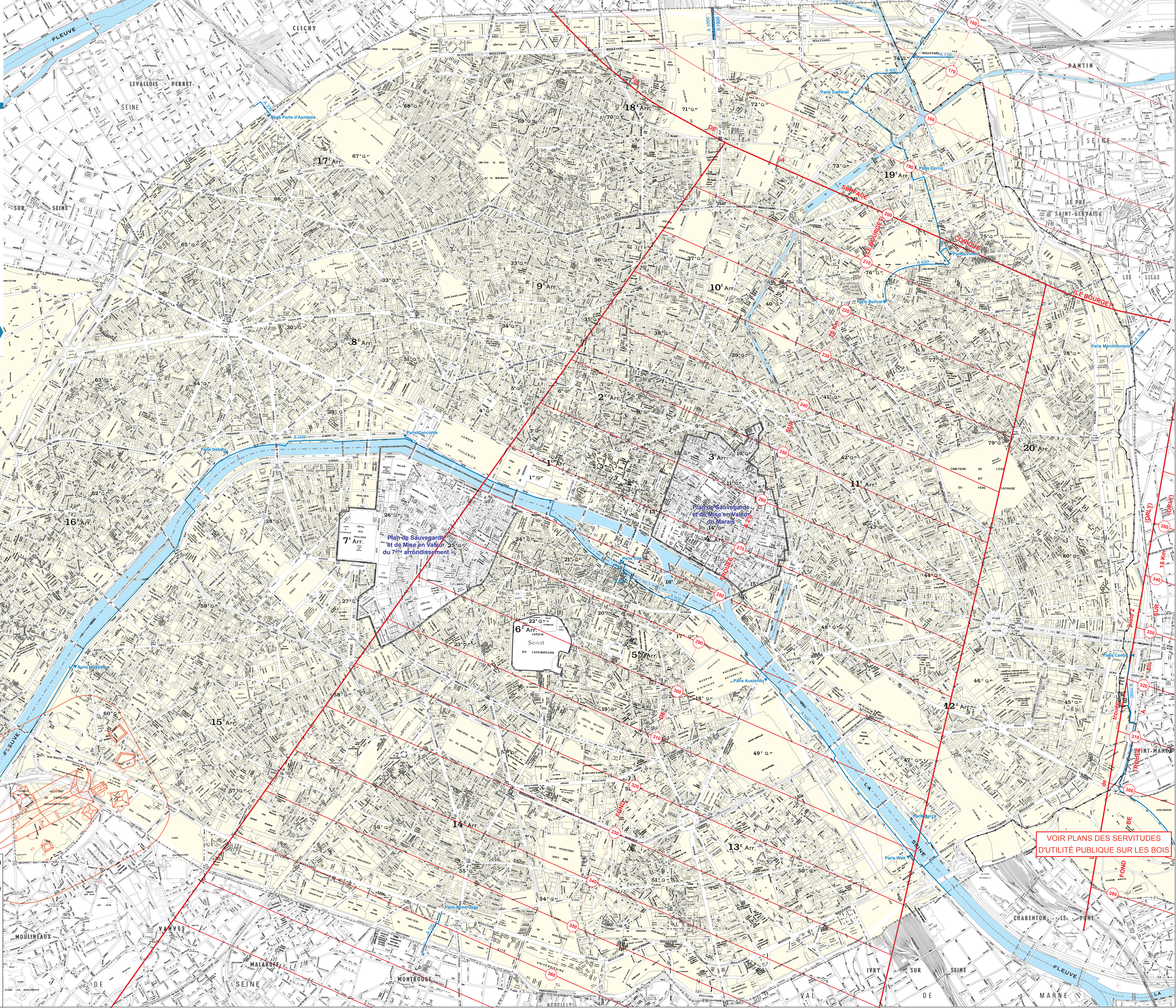
## II. Utilisation de certaines ressources et équipements

Energie  
Circulation aérienne



Mairie de Paris Urbanisme








VOIR PLANS DES SERVITUDES D'UTILITÉ PUBLIQUE SUR LES BOIS



Plan de Sauvegarde et de Mise en Valeur 25<sup>e</sup> du 7<sup>ème</sup> arrondissement

Plan de Sauvegarde et de Mise en Valeur du Marais

VOIR PLANS DES SERVITUDES D'UTILITÉ PUBLIQUE SUR LES BOIS

-  SERVITUDES AÉRONAUTIQUES (cote d'altitude rattachée au nivellement général de la France)
-  Zone de dégagement de l'héliport reporté sur le plan à titre indicatif, mais ne constituant pas une servitude d'utilité publique (cote d'altitude rattachée au nivellement général de la France)
- SERVITUDES CONCERNANT LES OLÉODUCS
-  Réseau de l'oléoduc TRAPIL
-  Chambre à vannes de sectionnement
- SERVITUDES CONCERNANT LE GAZ DE FRANCE
-  Canalisation
-  Poste de détente
-  Poste de coupure