

# Annexes

Mise à jour du 10 novembre 2017







Zones d'Aménagement Concerté  
 Programmes d'Aménagement d'Ensemble  
 Projet Urbain Partenarial  
 Plans de Sauvegarde et de Mise en Valeur  
 Droit de Préemption Urbain Renforcé  
 Sursis à statuer (article L.424-1 du Code de l'Urbanisme)

11ème arrondissement



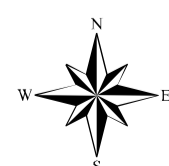
MAIRIE DE PARIS Urbanisme

## Légende

-  Plan de Sauvegarde et de Mise en valeur
-  Zone d'Aménagement Concerté
-  Programme d'Aménagement d'Ensemble
-  Périmètre où un sursis à statuer peut être opposé
-  Périmètre de convention de projet urbain partenarial
-  Parcelles concernées par le droit de préemption urbain renforcé

Le droit de préemption urbain est institué sur les zones U du PLU et sur les périmètres des PSMV du Marais (3ème et 4ème arrondissements) et du 7ème arrondissement en application des articles L 211-1 et L 211-4 alinéa d) du Code de l'Urbanisme.

Fond de plan : Mairie de Paris / DU / SDAF / STDF  
 Parcellaire : APUR / SIP / version 2009  
 Données : Mairie de Paris / DU / SDER / BRU  
 Mairie de Paris / DU / SDAF / STDF



0 50 100 200 300 400 500 Mètres

Echelle : 1 / 5000ème

