

Annexes

Mise à jour du 12 octobre 2015







Zones d'Aménagement Concerté
 Programmes d'Aménagement d'Ensemble
 Plans de Sauvegarde et de Mise en Valeur
 Droit de Préemption Urbain Renforcé
 Sursis à statuer (article L.111-10 du Code de l'Urbanisme)

17ème arrondissement



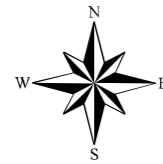
MAIRIE DE PARIS Urbanisme

Légende

-  Plan de Sauvegarde et de Mise en valeur
-  Zone d'Aménagement Concerté
-  Programme d'Aménagement d'Ensemble
-  Périmètre où un sursis à statuer peut être opposé
-  Périmètre de convention de projet urbain partenarial
-  Parcelles concernées par le droit de préemption urbain renforcé

Le droit de préemption urbain est institué sur les zones U du PLU et sur les périmètres des PSMV du Marais (3ème et 4ème arrondissements) et du 7ème arrondissement en application des articles L 211-1 et L 211-4 alinéa d) du Code de l'Urbanisme.

Fond de plan : Mairie de Paris / DU / SDAF / STDF
 Parcellaire : APUR / SIP / version 2009
 Données : Mairie de Paris / DU / SDER / BRU
 Mairie de Paris / DU / SDAF / STDF



0 50 100 200 300 400 500 Mètres

Echelle : 1 / 5000ème

