










Orientations d'aménagement par quartier ou secteur

Légende des schémas * 1




Les localisations et caractéristiques des voies, ouvrages publics et espaces verts :

PROJETES :	Equipements publics à créer, ou à modifier	REALISES :
	E : ENSEIGNEMENT JS : JEUNESSE ET SPORT C : CULTURE S : ACTION SOCIALE, ENFANCE ET SANTE T : CENTRE DE TRI DES DECHETS MENAGERS P : PARC DE STATIONNEMENT PUBLIC SM : SERVICES MUNICIPAUX	
	Espaces verts publics à créer, ou à modifier	
	V : ESPACE VERT	
	Voie à créer, ou à modifier	
	Voie piétonne à créer, ou à modifier	

Les liens :







	Désenclaver les quartiers
	Aménager des espaces paysagers en faveur des circulations douces
	Créer ou renforcer la continuité urbaine

Le développement de nouvelles infrastructures :





	Tramway : ligne à réaliser
	Pôle d'échange intermodal à créer ou à restructurer
	Station métro/ RER à l'étude

*1 les textes joints aux schémas précisent et complètent les différents postes de la légende





Les actions d'amélioration de l'environnement :

	Requalifier et mettre en valeur les équipements publics existants
	Requalifier et mettre en valeur les espaces publics
	Couvrir le périphérique ou requalifier ses abords
	Réduire les nuisances phoniques
	Améliorer l'aspect paysager des espaces verts et/ou des équipements sportifs
	Mettre en valeur partiellement ou en totalité le bâti intéressant

Les orientations d'aménagement et de renouvellement urbain :

	Développer ou reconstituer le tissu urbain
	Dynamiser l'activité commerciale
	Développer l'activité économique
	Réhabiliter, restructurer ou reconstituer les ensembles de logement

Les périmètres * 2 :

	Zone d'aménagement concerté (ZAC) correspondant intégralement à un secteur de dispositions particulières (règles de construction)
	Autres Zones d'Aménagement Concerté (ZAC)
	Autres secteurs de dispositions particulières (règles de construction)
	Secteur en attente d'un projet d'aménagement global (art. L123-2a)

* 2 les périmètres réglementaires figurent dans l'atlas général, les périmètres de ZAC dans les annexes graphiques